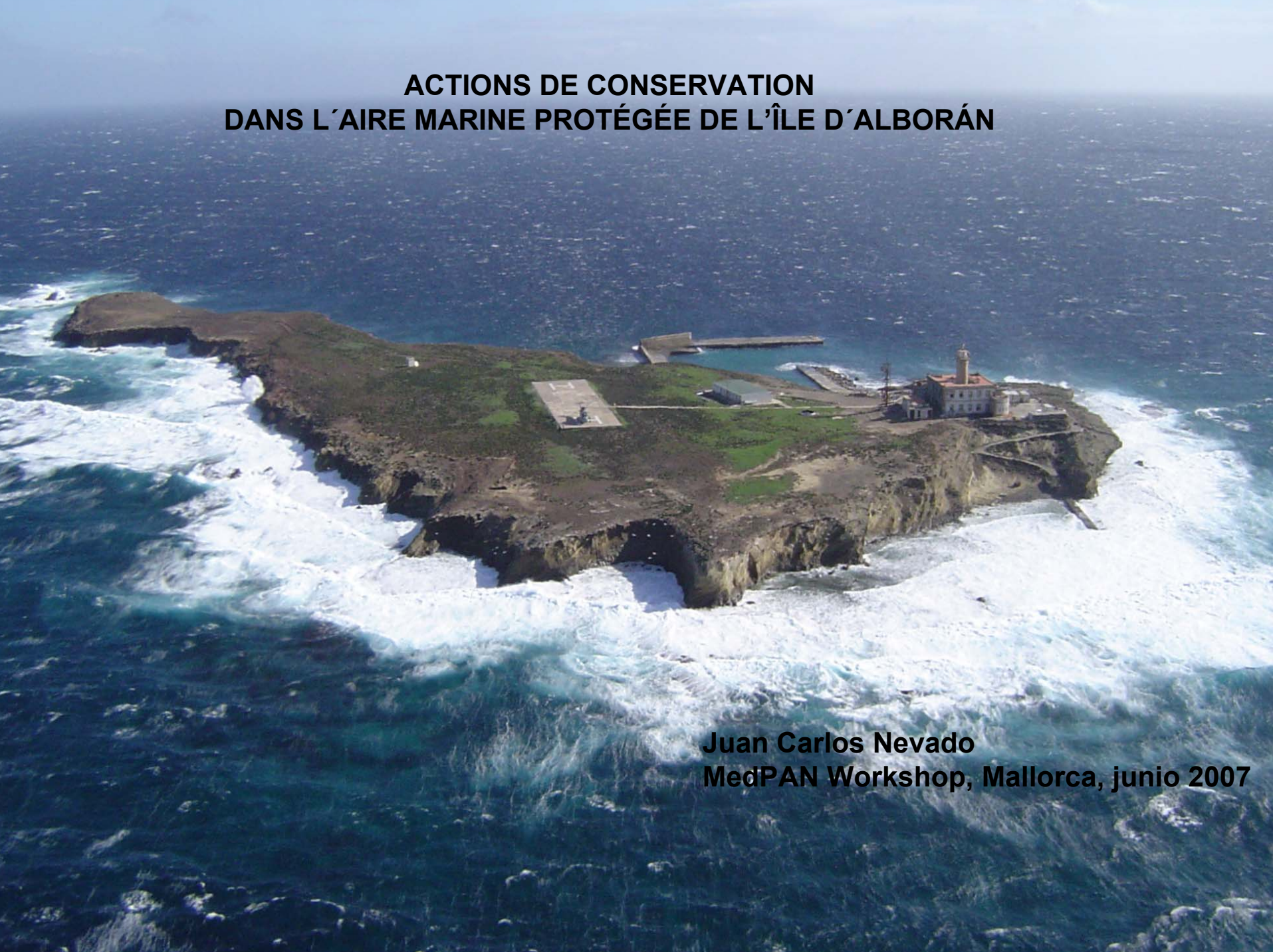


**ACTIONS DE CONSERVATION
DANS L'aire marine protégée de l'île d'Alborán**



**Juan Carlos Nevado
MedPAN Workshop, Mallorca, junio 2007**

















LARUS AUDOUINII EN LA Isla de Alborán (ALMERÍA-SUDESTE
IBERICO).

Mariano Paracuellos & Juan Carlos Nevado
*Dpto. de Flora y Fauna, Delegación Provincial en Almería,
Consejería de Medio Ambiente, Junta de Andalucía*

Nidificación de *Larus audouinii* en la Isla de Alborán durante el período 1994-2006

[illegible]

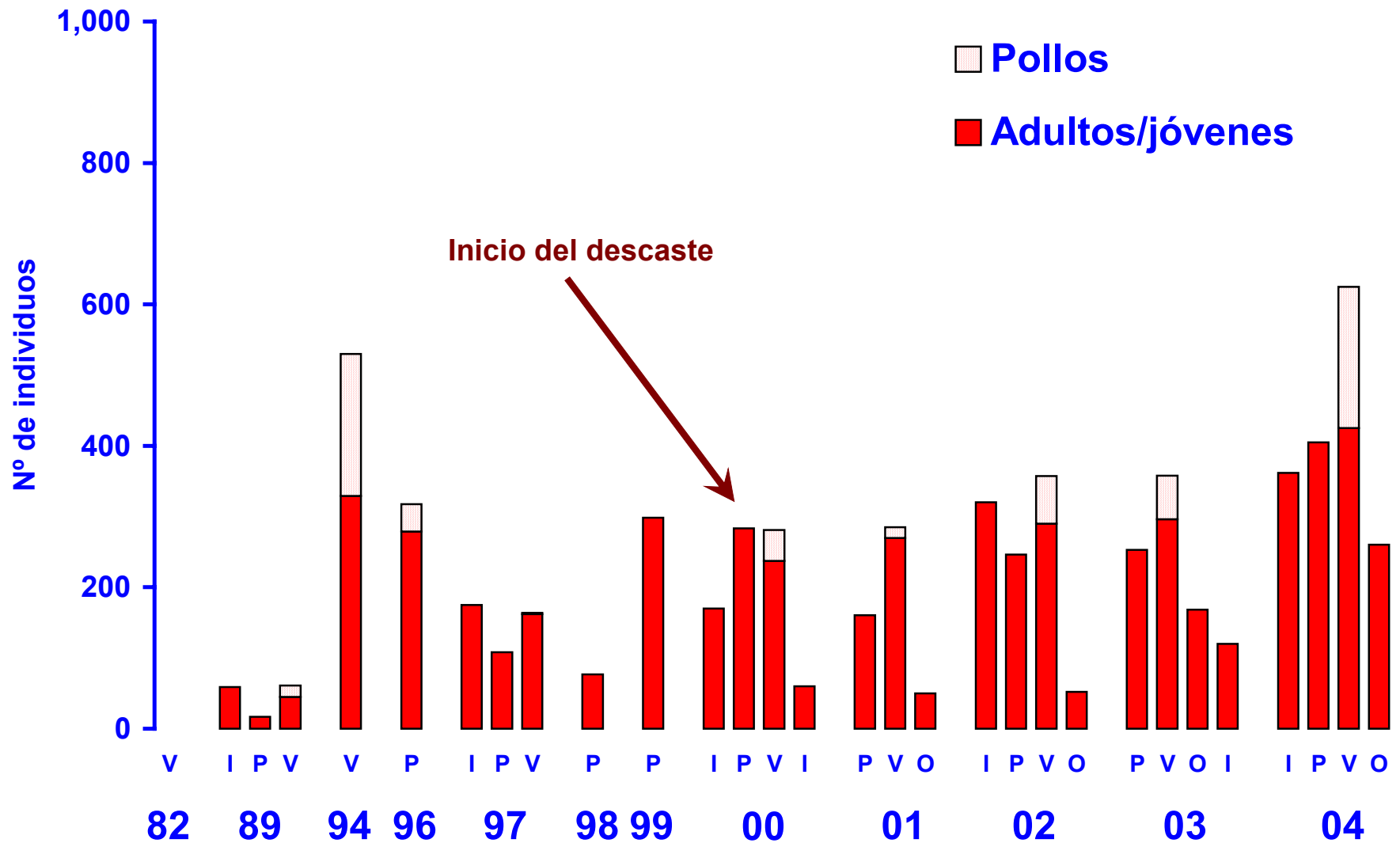


Fig. 2.- Datos disponibles acerca del valor medio estacional de la abundancia total (nº de individuos) de la Gaviota de Audouin (*Larus audouinii*, abajo) a lo largo de los diferentes años de estudio en la Isla de Alborán. Se indican por separado los adultos/jóvenes y los pollos del año censados. I, invierno; P, primavera; V, verano; O, otoño. También se señala el momento a partir del cual se realizaron las prácticas de descaste de *L. michahellis*.

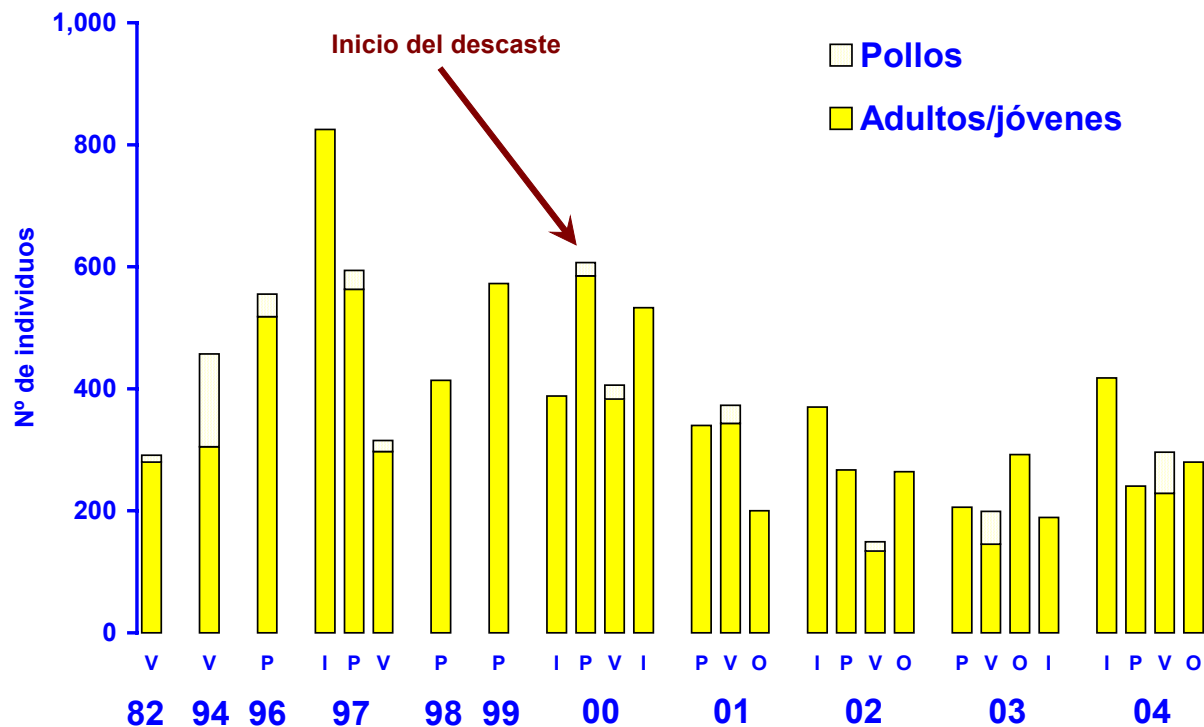
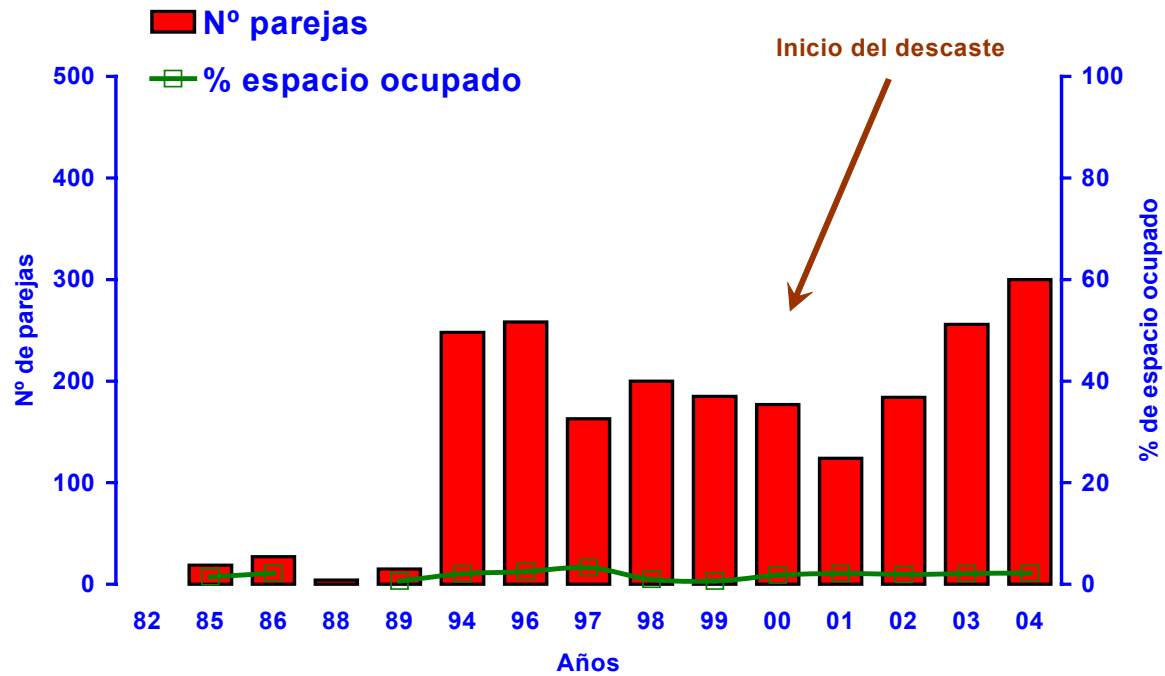
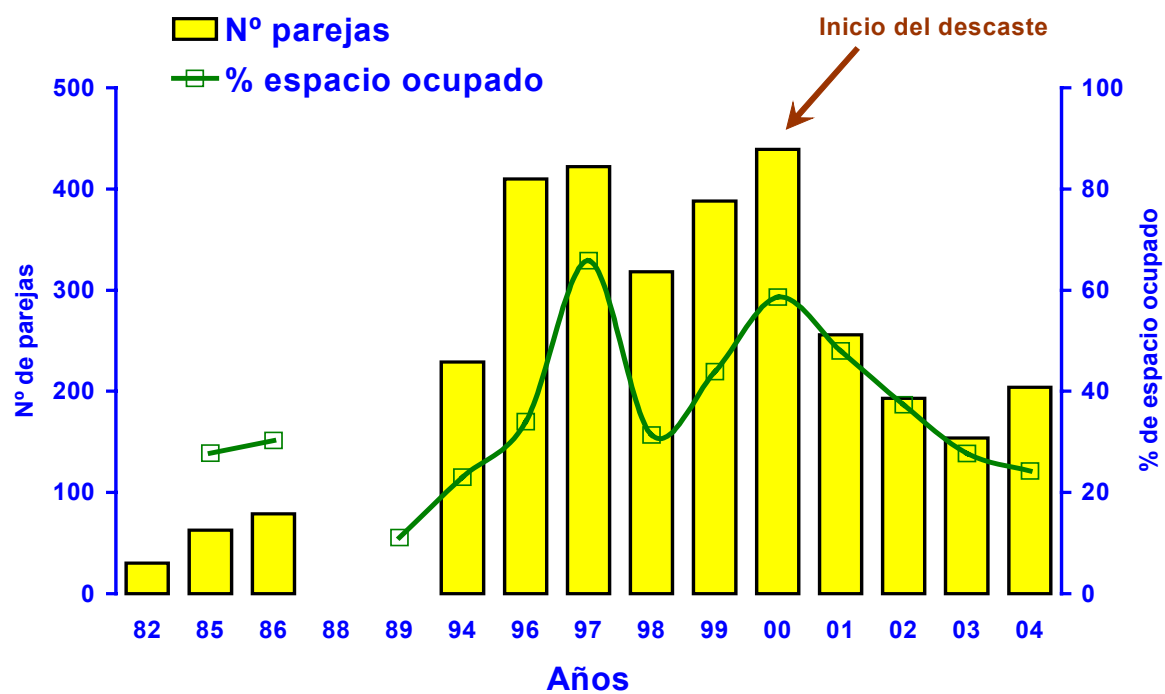
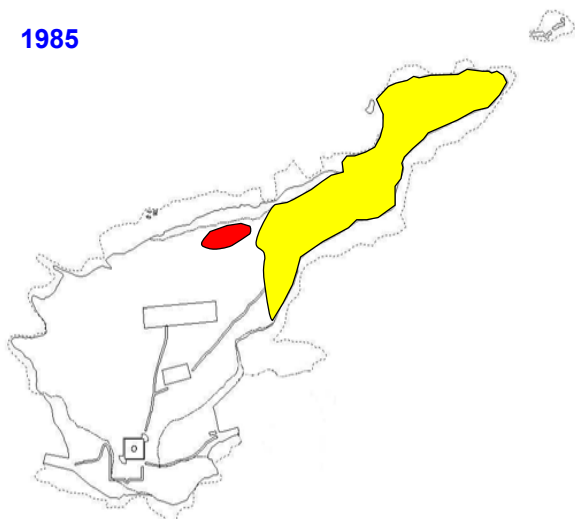


Fig. 2.- Datos disponibles acerca del valor medio estacional de la abundancia total (nº de individuos) de la Gaviota patiamarilla (*Larus michahellis*, arriba) a lo largo de los diferentes años de estudio en la Isla de Alborán. Se indican por separado los adultos/jóvenes y los pollos del año censados. I, invierno; P, primavera; V, verano; O, otoño. También se señala el momento a partir del cual se realizaron las prácticas de descaste de *L. michahellis*.

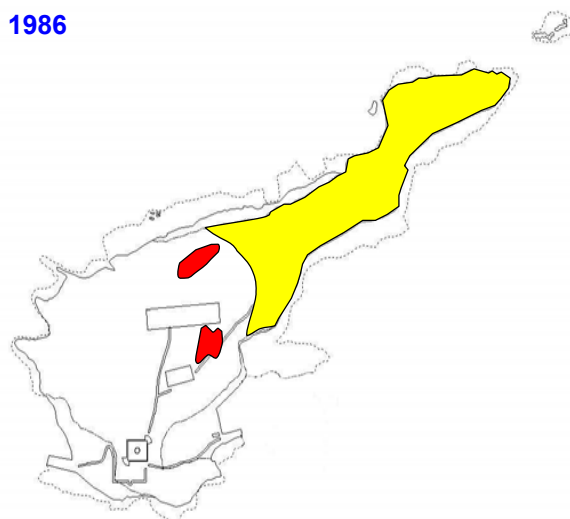


Número de parejas reproductoras y superficie relativa ocupada (%) por la colonia de cría de la Gaviota patiamarilla (*Larus michahellis*, arriba) y la Gaviota de Audouin (*Larus audouinii*, abajo) a lo largo de los diferentes años de estudio en la Isla de Alborán. También se señala el momento a partir del cual se realizaron las prácticas de descaste de *L. michahellis*.

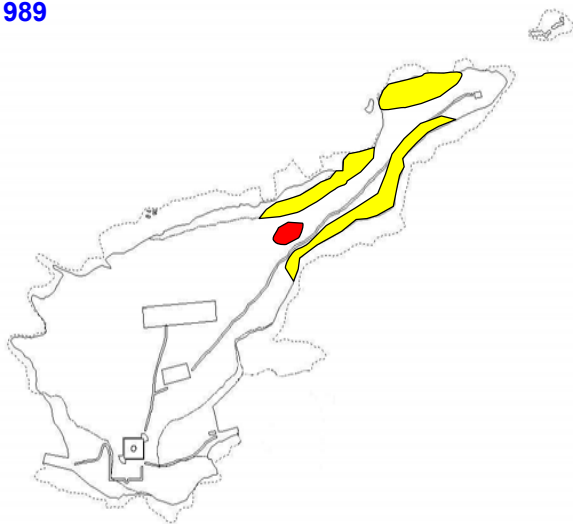
1985



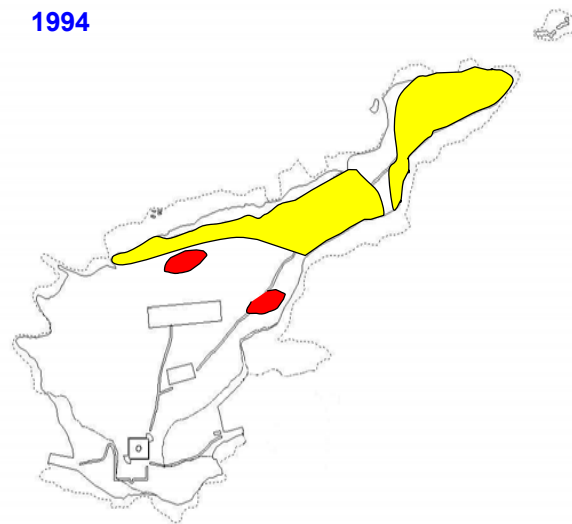
1986



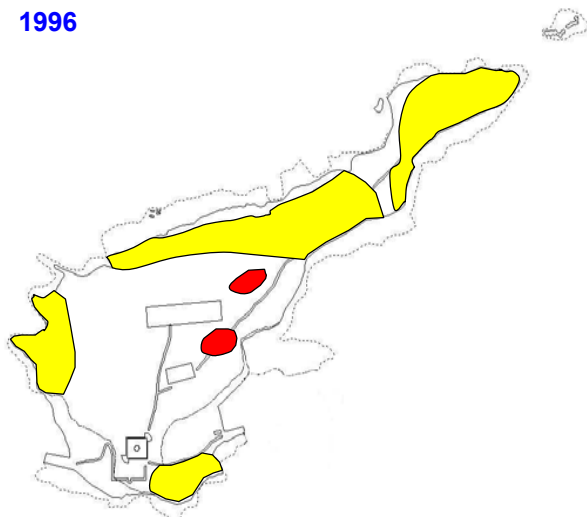
1989



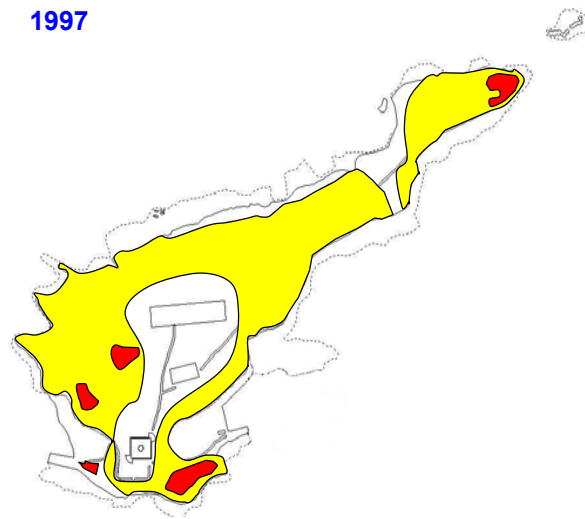
1994



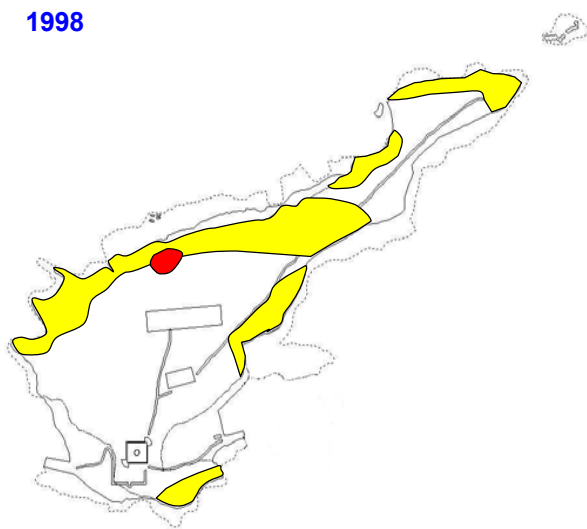
1996



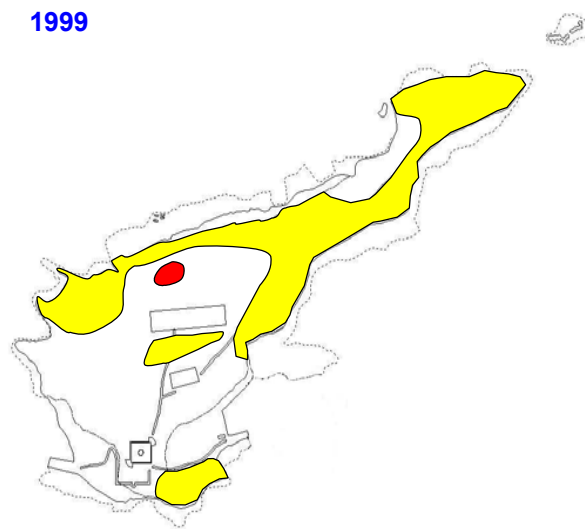
1997



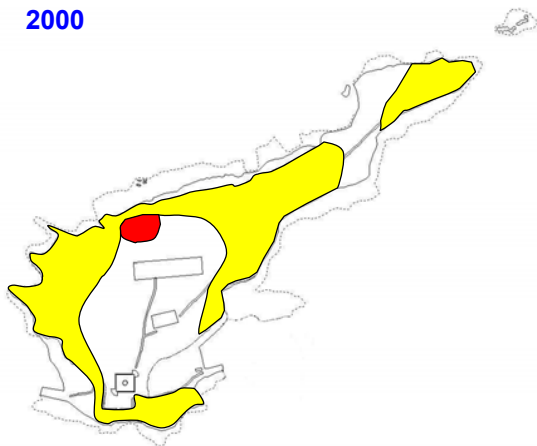
1998



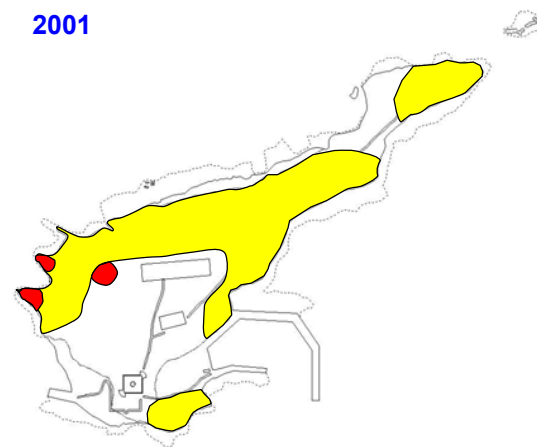
1999



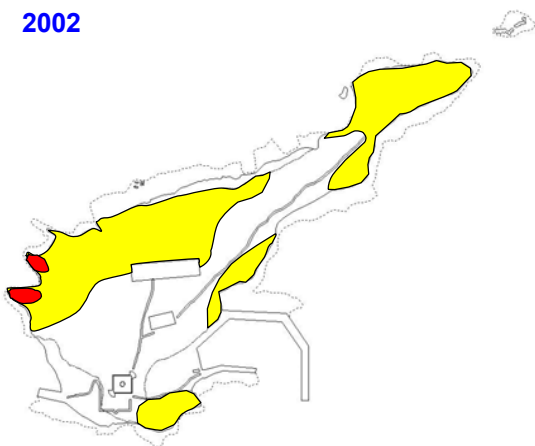
2000



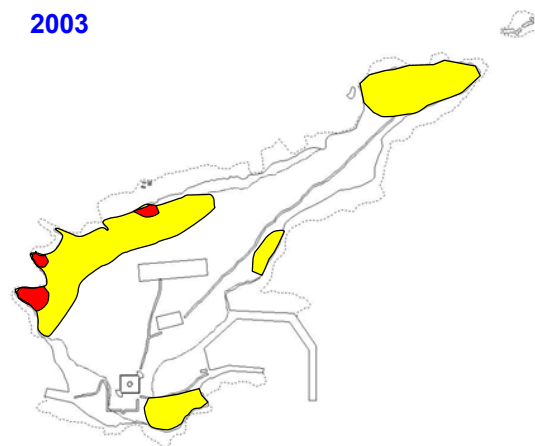
2001



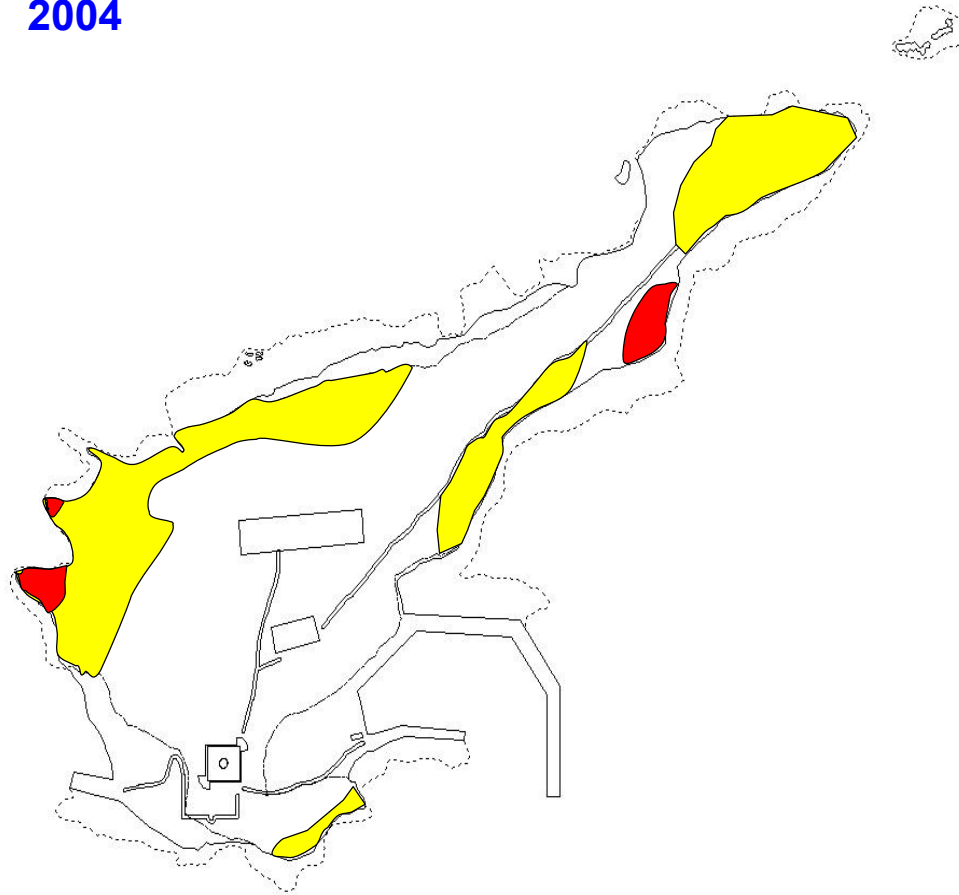
2002

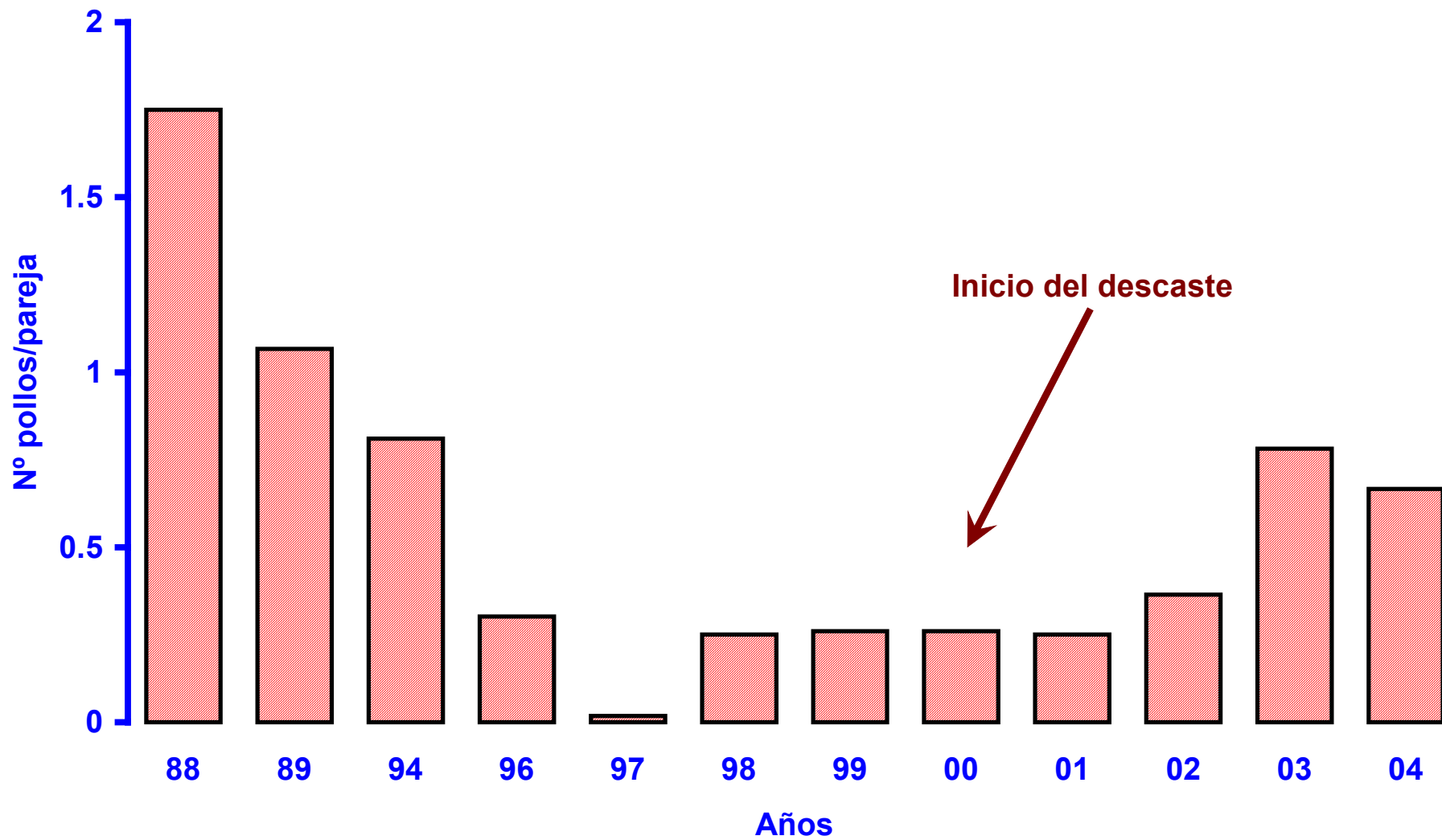


2003



2004







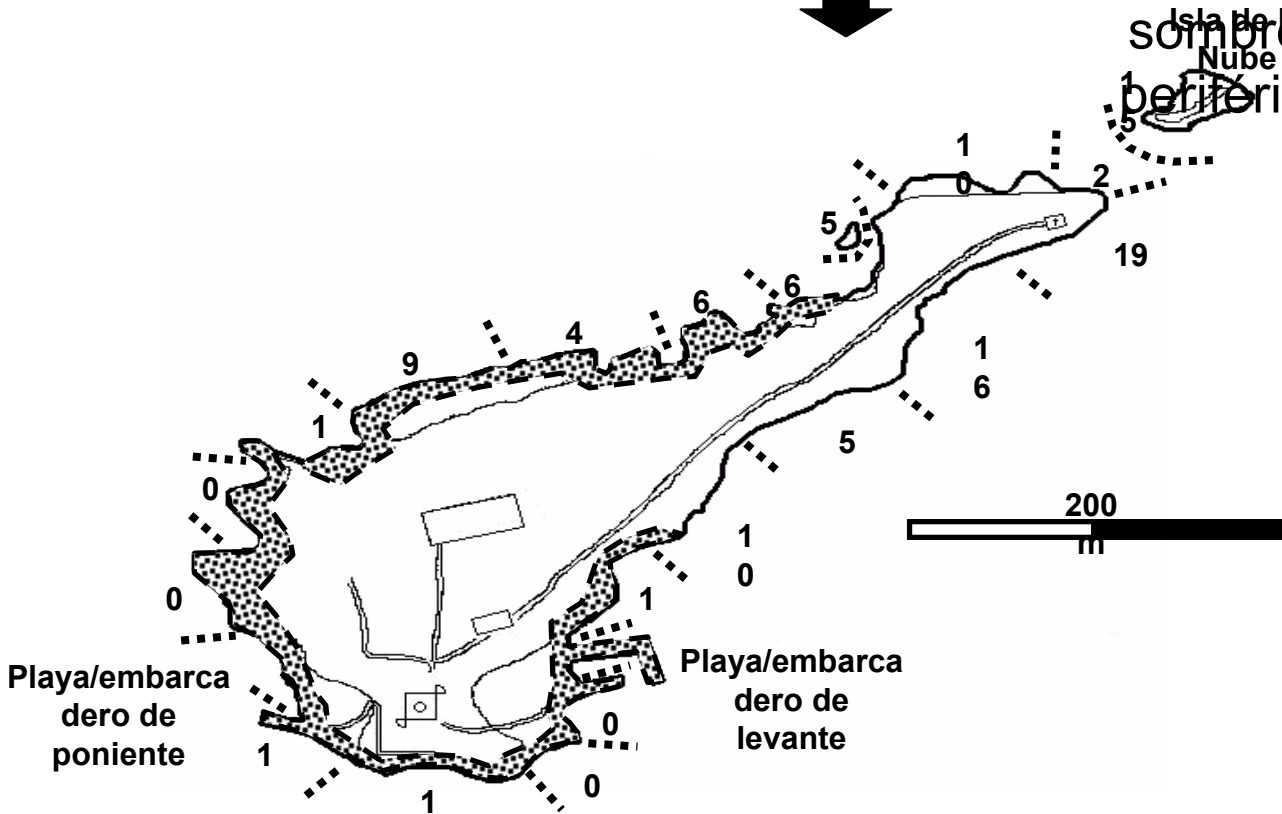
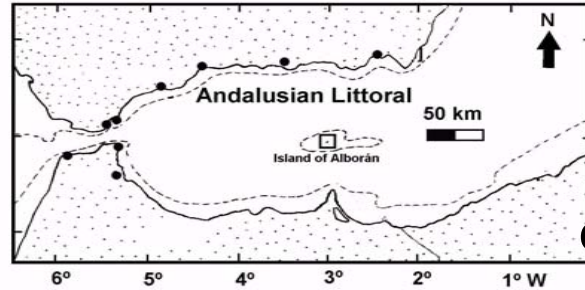
EUROPE

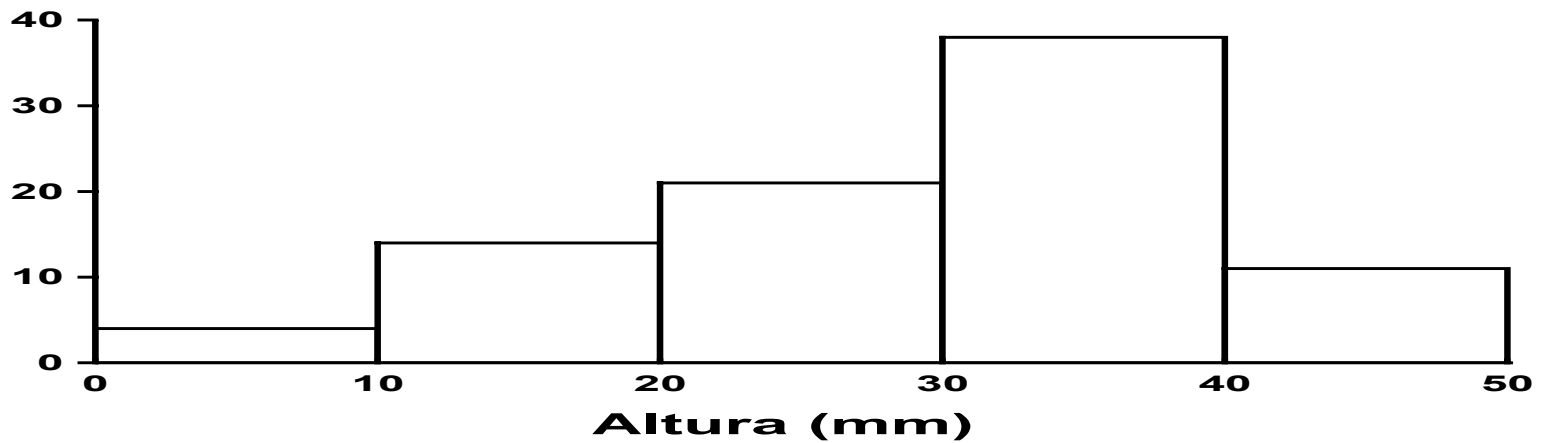
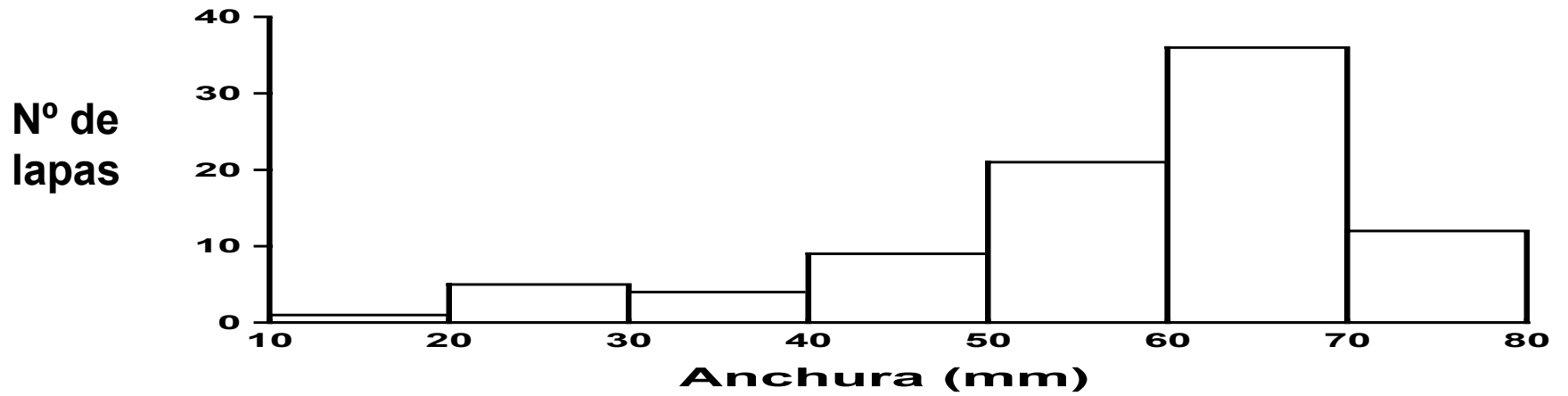
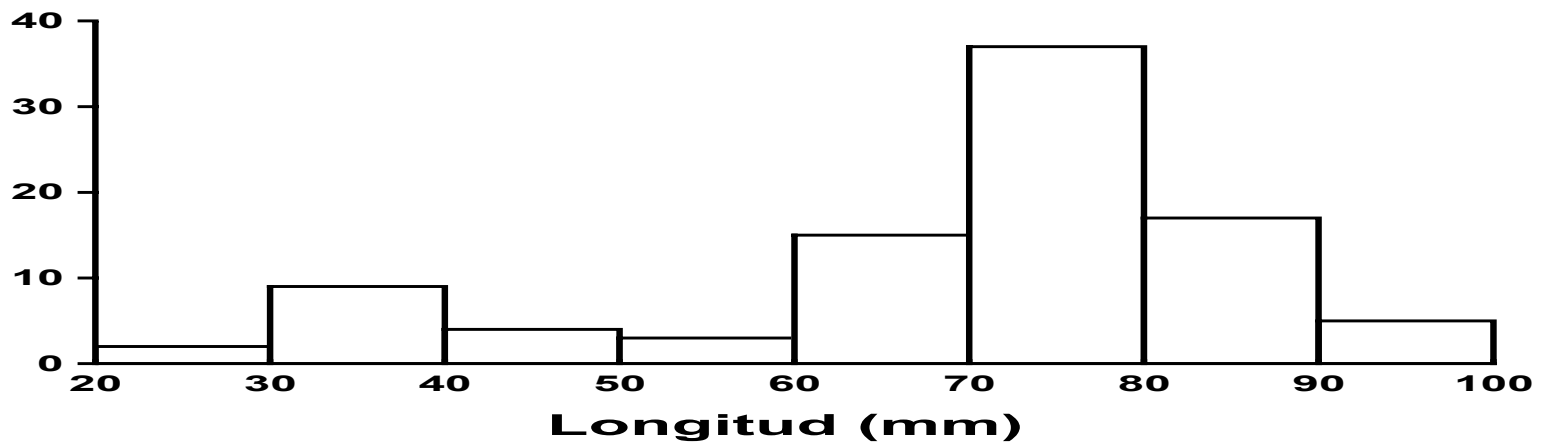
MAGHREB

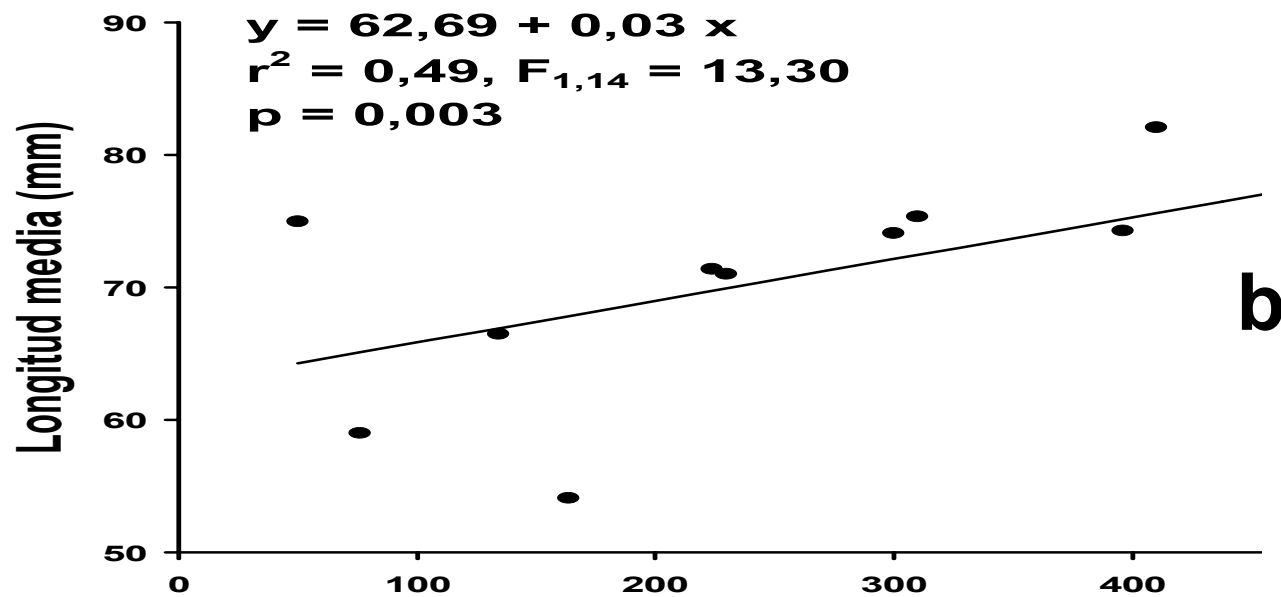
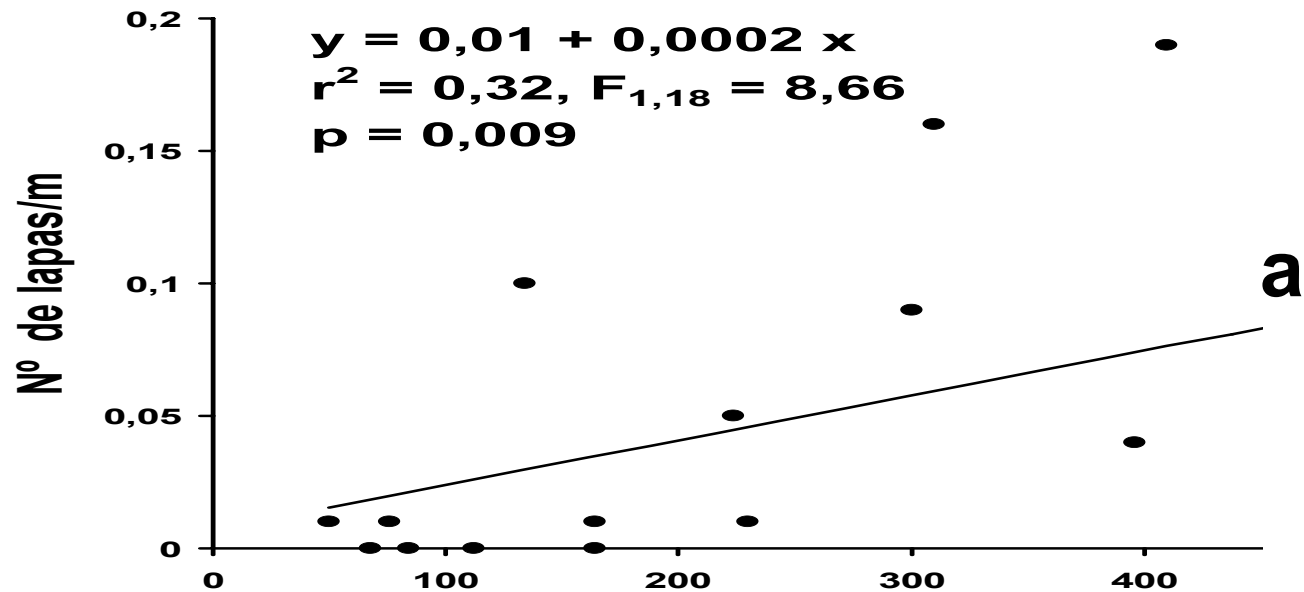
Fig. 1.- La Isla de Alborán y su ubicación geográfica. Se delimitan mediante líneas

discontinuas los distintos tramos de orilla tenidos en cuenta, mostrando para cada uno de ellos el número de ejemplares de *Patella ferruginea* encontrado.

También se señalan mediante sombreado las distintas zonas periféricas de la isla accesibles por tierra.







Distancia a la playa/embarcadero (m)

