

# TOOLS FOR VISITORS MANAGEMENT IN CABRERA NATIONAL PARK MARINE AREA.

Jorge Moreno

# Geographical location:



Cabrera archipelago

# Cabrera National Park.

total area: 10.021 Ha.

marine: 8.704 Ha.

terrestrial: 1.316 Ha.

Coastal perimeter: 53,87 Km.

Nº of islets: 19





# Islas Baleares.



Población (2003) 1 MILLÓN (La comunidad autónoma con mayor crecimiento relativo)

Superficie: 5.014 Km<sup>2</sup> (1.238 Km. de costa)


Parque de viviendas: 500.000. (80.000 desocupadas)

Nº de turistas (2002) 10 MILLONES

Capacidad de alojamiento turístico: 500.000 plazas

# Typology of visitors

Expectatives/ planning level/ facilities requirements



	INDIVIDUAL	COLECTIVO	REQUERIMIENTOS
Ocasional	Curiosidad naturalista		Información / Señalización
Programado Primer nivel	Curiosidad o conocimiento naturalista. Disfrute	Curiosidad. Agencia	Interpretación (centros, rutas, etc)
Programado Segundo nivel	Estudioso. Actividades especiales (Fotografía, buceo...)	Actividad especial concertada Grupos especiales (3ª edad, discapacitados) Estudiantes Escolares/universitarios	Programas educativos, actividades especiales, etc

# General regulation. Legal framework of park.

Law 4/1989 concerning the Protection of Nature: Creation of the National Park Network

Law 4/1991 Creation of the Cabrera National Terrestrial Marine Park

1431/1992 PORN (Plan for the structuring of natural resources)






# Visitors regulation

Visit length regulation



others



routes,

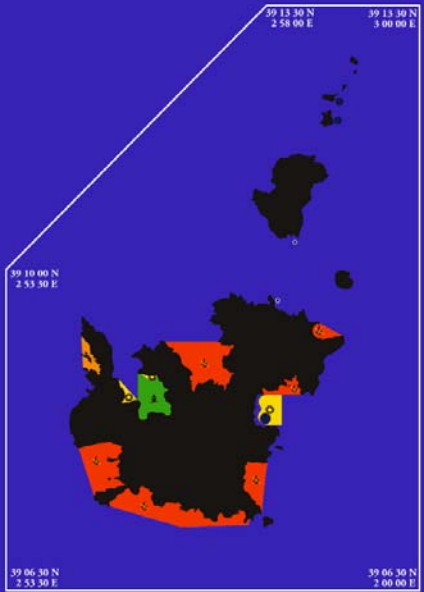
safety



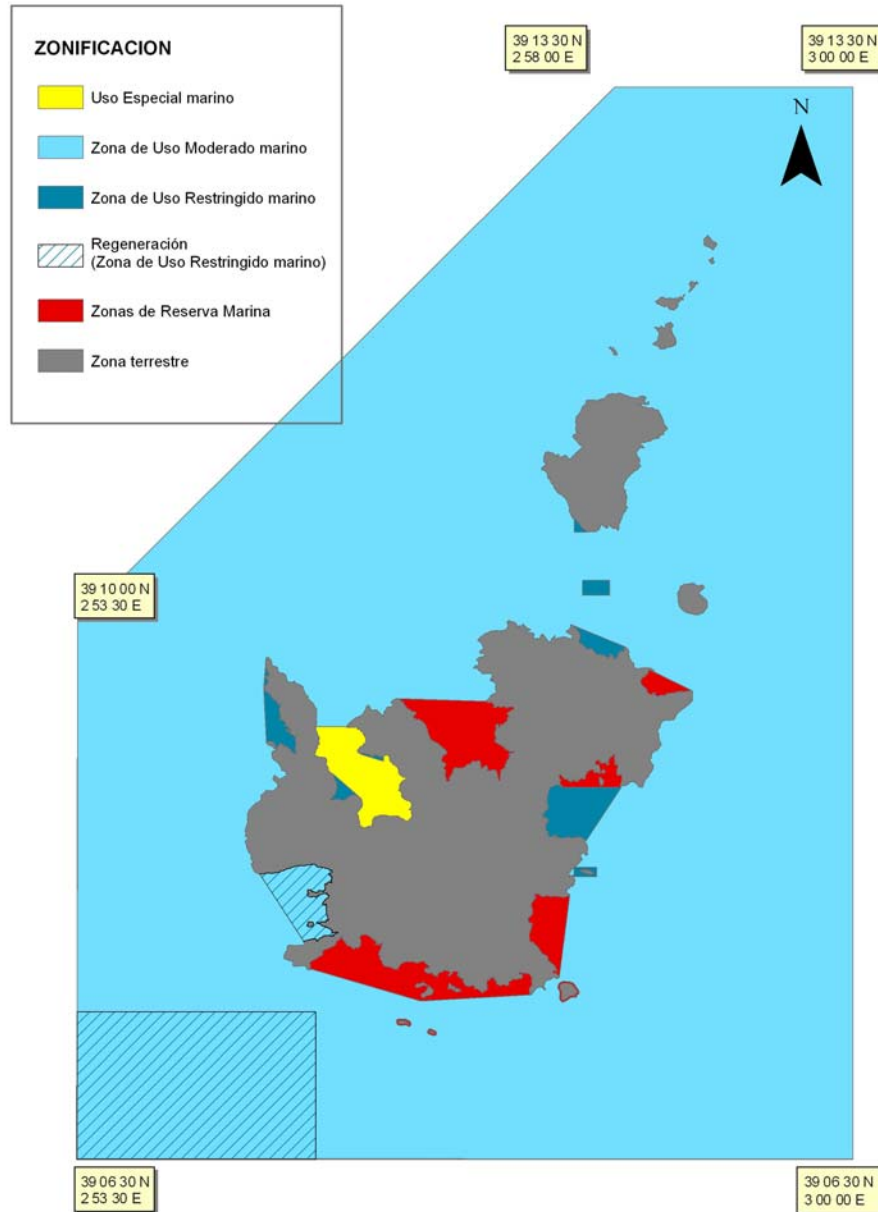
Number of visitors control



Zonificación



# Zonificación marina II PRUG



Edición: J. Amengual (OAPN)



# Visitors regulation.

## Regulación del acceso de los visitantes mediante autorización administrativa en función de la zonificación establecida

	ZONA MARINA				ZONA TERRESTRE			
	Uso especial	Uso Moderado	Uso Restringido	Reserva	Uso especial	Uso Moderado	Uso Restringido	Reserva
Regulación del acceso de visitantes	Autorización para fondeo 24h	Autorización para navegación o buceo	Autorización para navegación	Prohibido el acceso	Acceso libre	Acceso libre/ con guía	Acceso con autorización	Acceso prohibido

# Activity application form



## SOLICITUD DE AUTORIZACION

- para FONDEO de embarcaciones.
- para NAVEGACION.
- para BUCEO con escafandra autónoma.

Plaza España, núm. 8, 1º  
07002 Palma de Mca.  
Telf.: 971 725010  
Fax.: 971 725585

D.....  
con D.N.I. núm....., domiciliado en.....  
calle.....núm.....Telf.....Fax.....

SOLICITA la correspondiente autorización para realizar en el P.N. de Cabrera la actividad señalada, responsabilizándose de la veracidad de los datos que se exponen a continuación y comprometiéndose a respetar la normativa de uso público de este Parque Nacional.

### 1. DATOS DE LA EMBARCACIÓN.

NOMBRE..... NÚM. MATRICULA.....  
NÚM. LISTA..... TIPO..... MODELO.....  
ESLORA..... PUERTO BASE..... NACIONALIDAD.....

### 2. DATOS DEL PATRON

NOMBRE Y APELLIDOS.....  
DOMICILIO..... POBLACIÓN.....  
PROVINCIA..... NACIONALIDAD.....  
NÚM. D.N.I./PASAPORTE..... TITULACIÓN.....

### 3. DATOS DEL PROPIETARIO

NOMBRE Y APELLIDOS.....  
DOMICILIO..... POBLACIÓN.....  
PROVINCIA..... NAC..... DNI/PASAPORTE.....

### 4. DATOS DE LA TRAVESIA

FECHAS PREVISTAS.....  
PUERTO DE PARTIDA..... NÚM. PERSONAS.....  
ENTIDAD ORGANIZADORA.....

..... de ..... de 200  
Firma del solicitante:

#### Adjuntar a la solicitud :

- Copia del Rol de Despacho y Dotación o documento similar, (con inclusión de Matrícula, Lista y Folio; características de la embarcación). Solo en caso de primera solicitud o modificaciones posteriores.
- Copia carnet acreditativo de Titulación para el manejo de embarcaciones.
- En las solicitudes de buceo, relación de buzos, DNI y titulación. ( Este permiso y la relación de buzos ha de presentarse en la Oficina de Información del Parque, en el Puerto de Cabrera, antes de realizar la inmersión.)
- Recuerden los plazos para pedir los permisos **máximo 20 días** antes de la fecha prevista, **mínimo 3**.
- Rogamos por favor rellenar la solicitud a máquina o en letra mayúsculas.-

CORREO ELECTRONICO

[Cabrera@mma.es](mailto:Cabrera@mma.es)

Plaza de España 8, 1º  
07002 PALMA DE MALLORCA BALEARES)  
TEL.: 971 72 50 10  
FAX: 971 72 55 85

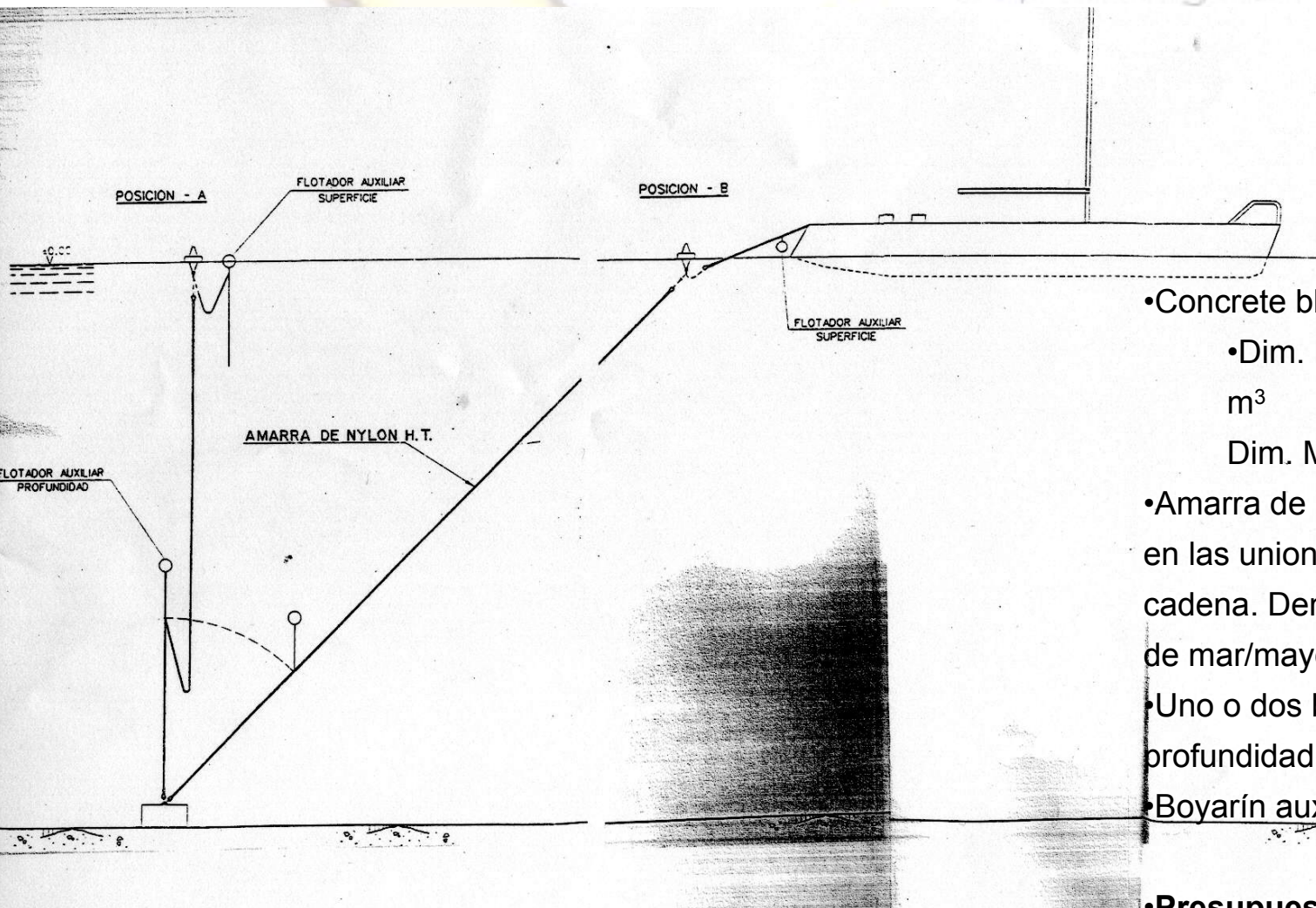


## **VISITORS TIPOLOGY (2005)**

		<b>N° VISITORS</b>
Mooring permissions	9608	40834
Sailing permissions	2009	8538
Diving permissions	335	1424
Ferries		19217
Scholars (subsidied)		1974
Special visitors (subsidied)		287
<b>TOTAL</b>		<b>71987</b>







- Concrete blocks
  - Dim. Min: 1.35x1.35x0.65 m<sup>3</sup>
  - Dim. Max: 2.5x2.5x1.25 m<sup>3</sup>
- Amarra de nylon HT, con grillete en las uniones con muerto y cadena. Densidad superior al agua de mar/mayor resistencia a UV
- Uno o dos boyarines de profundidad para evitar el borneo
- Boyarín auxiliar en superficie.
- Presupuesto: 201152 euros
- Coste mantenimiento anual en torno al 15% del presupuesto





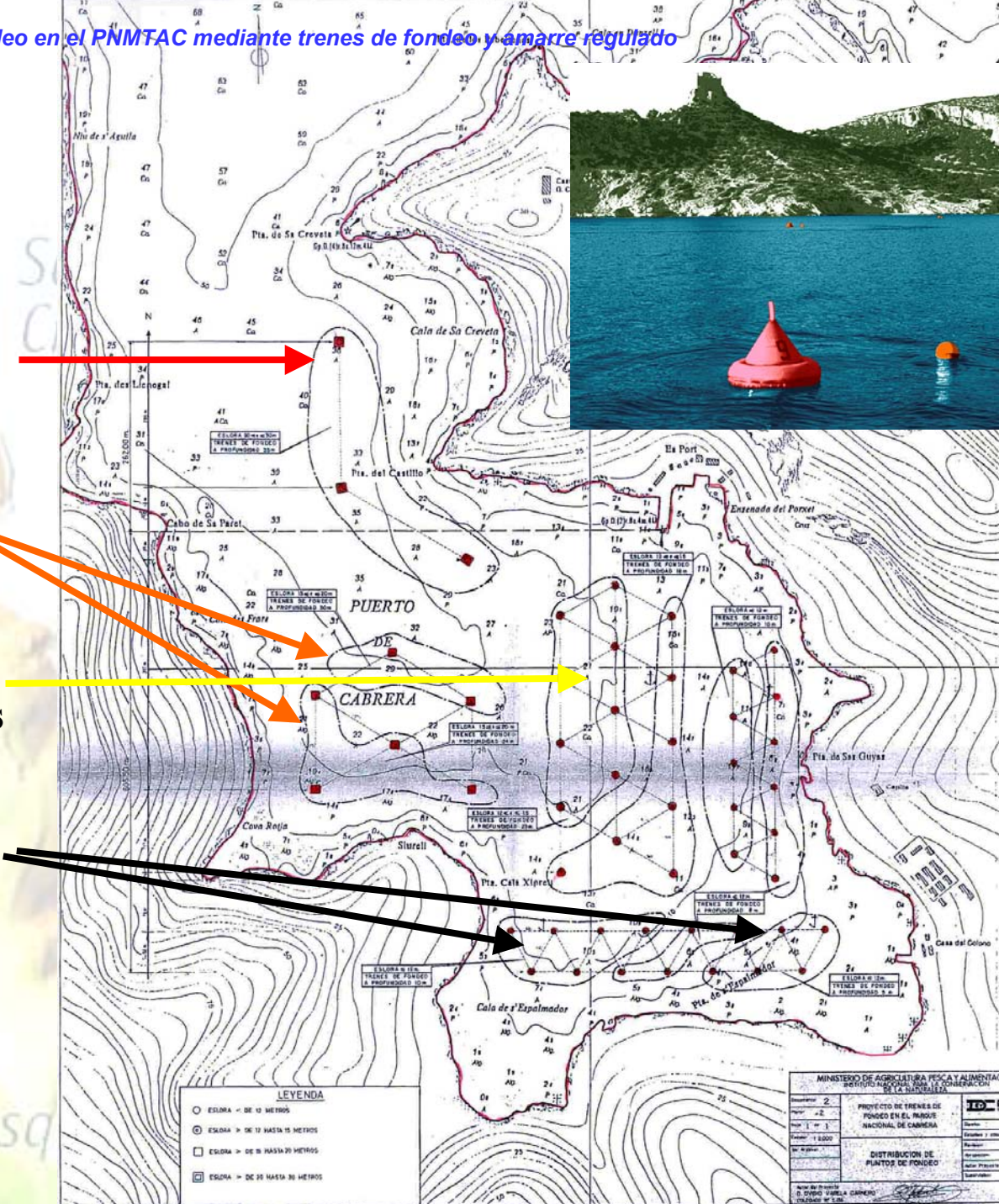
# Buoys and mooring lanes

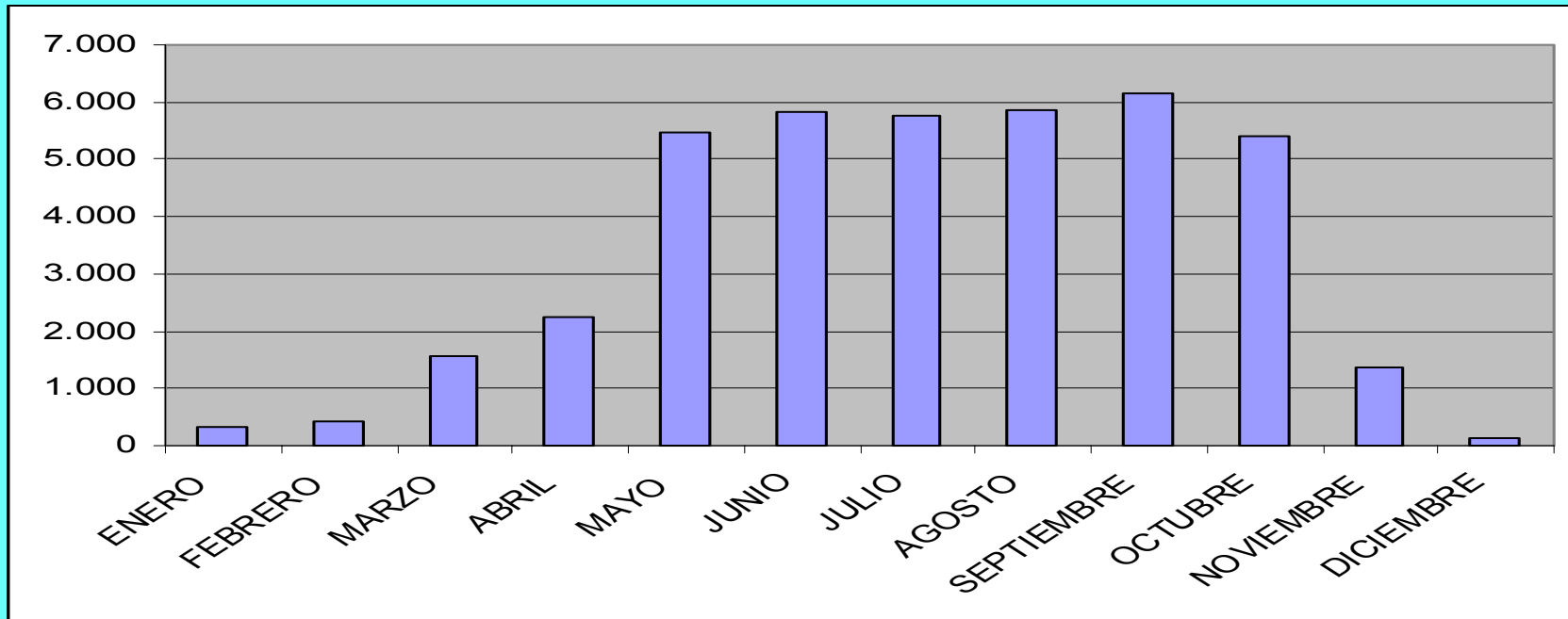
• **Red buoys:** boats from 20 m leght, 35 m depth. 3 buoys

• **Orange buoys:** boats from 15 to 20 m leght, 24 m depth. 6 buoys

• **Yellow buoys:** boats from 12 to 15 m leght, 16 m depth. 15 buoys

• **White buoys:** boats less than 12 m leght, 10 m depth. 26 buoys









*Cala des Governador*



*S'illa des  
Fonoll*

*Cap Sa Carabassa*

*toni*

*lla Miranda*

**C**

Es Burrí diurnal  
mooring site

*Es Burri*

*Punta des Burri*

*S'illa de ses Bledes*



# Marine Reserve del

Cala Caliete

